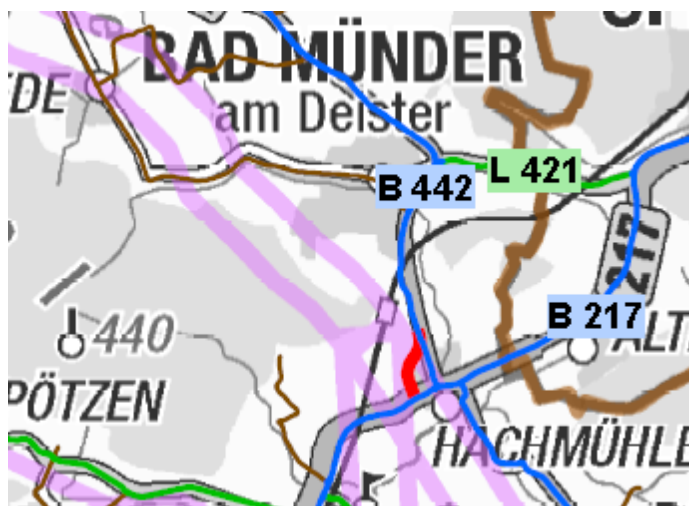


HGÜ-Erdkabeltrassenkorridore gemäß Vorschläge aus Thüringen
 Straßenplanungen des Bundes gemäß Bedarfsplan für die Bundesfernstraßen 2016
 Überschneidungen (neue Korridor Grenzen mit rosa Linien dargestellt)



Korridore 1008 / 1009,
 Bundesstraße B 441
 Ortsumgehung Loccum
 2-streifiger Neubau
 Vordringlicher Bedarf (**rote Linie**)



Korridore 1055 / 1056
 Bundesstraße B 442
 Ortsumgehung Hachmühlen
 2-streifiger Neubau
 Vordringlicher Bedarf (**rote Linie**)



Korridor 1059
 Bundesstraße B 240
 Nördl. Marienhagen – Weenzen (L 462)
 2-streifiger Neubau
 Vordringlicher Bedarf (**rote Linie**)



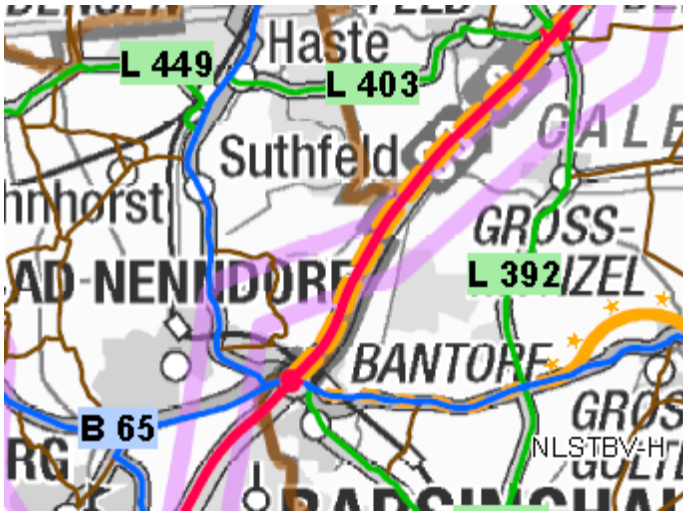
Korridore 1062 / 1064
 Bundesstraße B 83
 Ortsumgehung Grohnde
 2-streifiger Neubau
 Vordringlicher Bedarf (**rote Linie**)



Korridor 1059
 Bundesstraße B 1
 Ortsumgehung Copenbrügge
 2-streifiger Neubau
 Laufend und fest disponiert
 (**violette Linie**)
 Südlich Marienau – südwestlich
 Mehle
 Weiterer Bedarf mit Planungsrecht
 (**gelbe Linie mit ***)

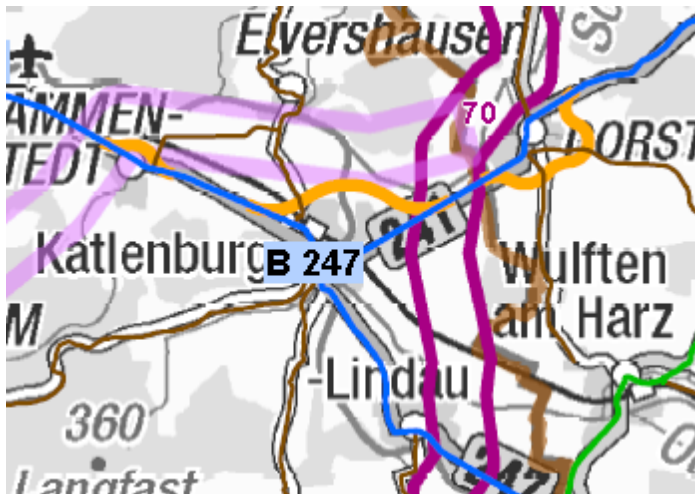


Korridor 1048,
 Bundesstraße B 214
 Ortsumgehung Steimbke
 2-streifiger Neubau
 Weiterer Bedarf (**gelbe Linie**)



Korridor 1051
Bundesautobahn A 2

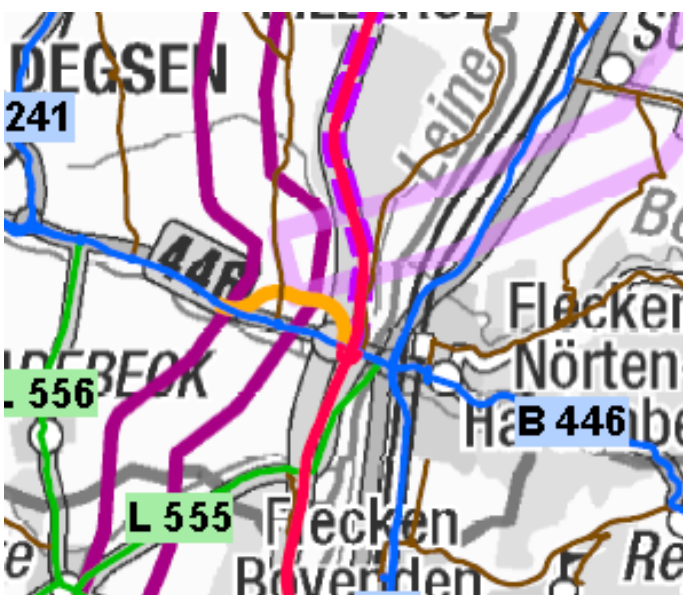
AS Bad Nenndorf – AS Hannover
Herrenhausen
Erweiterung auf 8 Fahrstreifen
Weiterer Bedarf (**gelbe Linie**)



Korridor 1160,
Bundesstraße B 241

Ortsumgehung Hammenstedt
2-streifiger Neubau
Weiterer Bedarf (**gelbe Linie**)

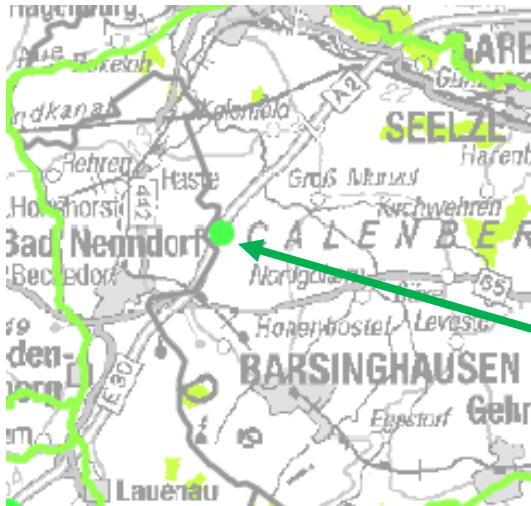
Ortsumgehung Katlenburg
2-streifiger Neubau
Weiterer Bedarf (**gelbe Linie**)



Korridor 1160,
Bundesstraße B 446

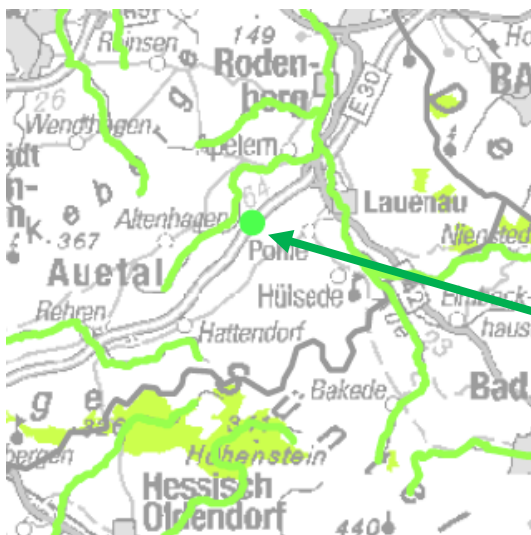
Ortsumgehung Lütgenrode
2-streifiger Neubau
Weiterer Bedarf (**gelbe Linie**)

HGÜ-Erdkabeltrassenkorridore gemäß Vorschläge aus Thüringen
 LROP Niedersachsen, aktuelle Fassung
 Vorranggebiet Biotopverbund - Querungshilfe



Korridor 1051
 Querungshilfe (Grünbrücke) über die A 2 - geplant
 Östlich von Bad Nenndorf

prioritäre Abschnitte nach dem Bundesprogramm
 „Wiedervernetzung“ mit Ergänzungen aus
 landesweiter Sicht (punktförmiges Element in dem
 Ausschnitt aus der Zeichnerischen Darstellung)



Korridore 1012 / 1053
 Querungshilfe (Grünbrücke) über die A 2 - geplant
 Westlich von Pohle und Lauenau

prioritäre Abschnitte nach dem Bundesprogramm
 „Wiedervernetzung“ mit Ergänzungen aus
 landesweiter Sicht (punktförmiges Element in dem
 Ausschnitt aus der Zeichnerischen Darstellung)